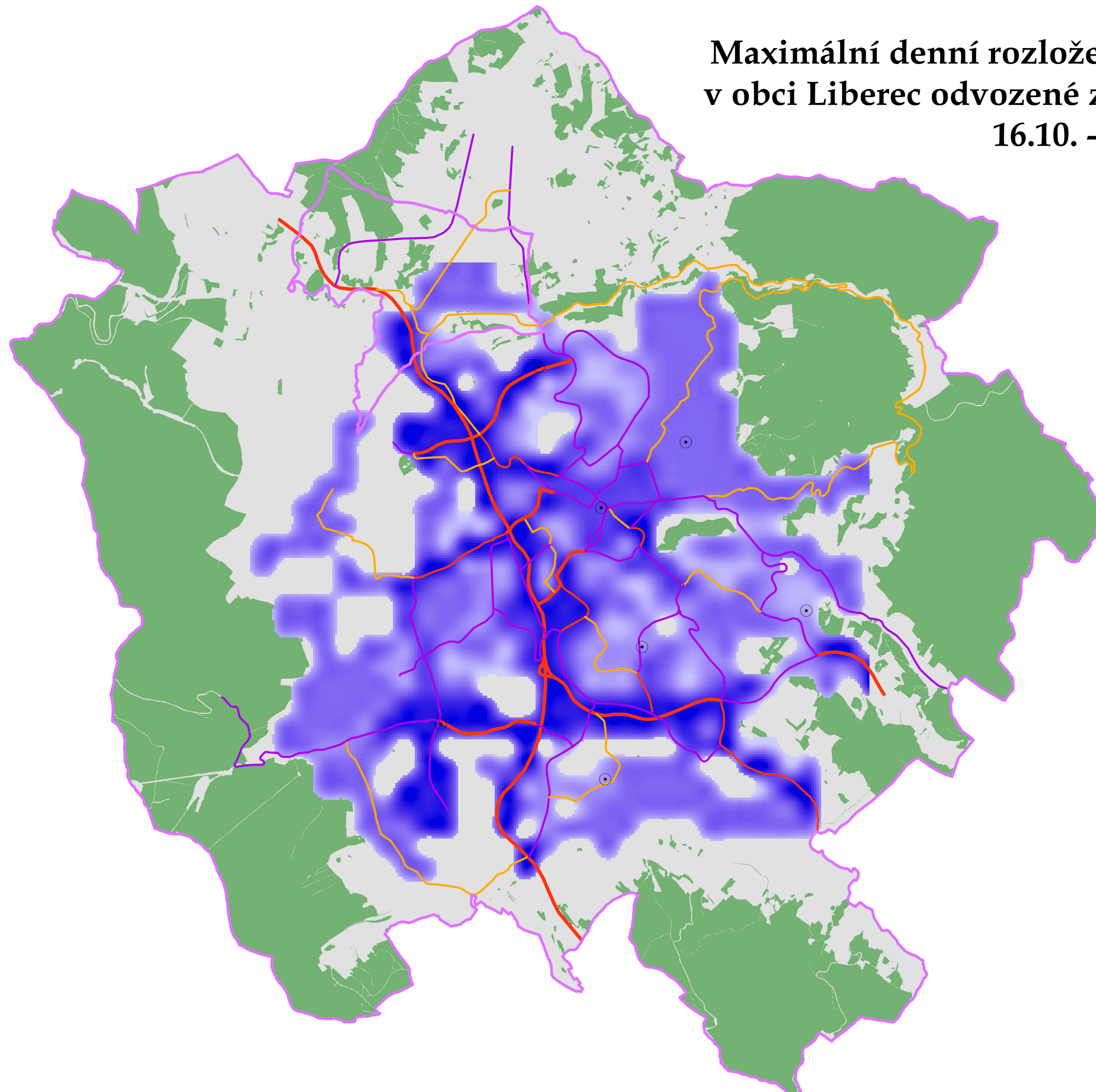


**Maximální denní rozložení emisí NO<sub>x</sub> (oxidu dusíku)  
v obci Liberec odvozené z měření mobilními stanicemi  
16.10. -17.10. 2018**

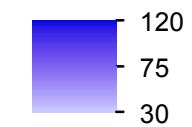


**Legenda**

⊙ Měřící stanice

**Hodnoty emisí NO<sub>x</sub> - 95percentil [µg/m<sup>3</sup>]**

**Value**




 Hranice obce


 Lesy


 Území s neznámými hodnotami


**Hlavní komunikace**

**Intenzita dopravy (vozidel/24hod)**

 4,99 tisíc a méně

 5 - 9,99 tisíc

 10 - 14,99 tisíc

 15 tisíc a více



**1:50 000**